图集目录

01 区位分析图

02 汾西县旅游市场定位与客源分析图

03 道路系统现状图

04 现状产业分布图

05 现状旅游资源分布图

06 现状旅游资源等级评价图

07 全域空间结构规划图

08 功能分区规划图

09-1 老爷顶核心景区平面布局图

09-2 师家沟核心景区平面布局图

10 县域旅游交通规划图

11 旅游游线规划图

12 全域旅游风景道规划图

13 全域项目体系规划图

14 乡村旅游体系规划图

15 全域特色风情小镇规划分布图

16 县域旅游服务设施规划图

17 县域公共交通系统规划图

18 项目开发时序规划图

汾 西 县 全 域 旅 游 发 展 规 划

地理区位分析图

山西省是内陆省份，位于黄河中游东岸，华北平原西面的黄土高原上。东依太行山，西、南依吕梁山、黄河，北依古长城，与河北、河南、陕西、内蒙古等省区为界。

汾西县，隶属于山西省临汾市，位于临汾市北部，吕梁山东南麓，北连吕梁市交口县、晋中市灵石县，南接洪洞县，西依姑射山与隰县、蒲县接壤，东邻汾河与霍州相望。

临汾市位于山西省西南部，东倚太岳，与长治、晋城为邻；西临黄河，与陕西省隔河相望；北起韩信岭，与晋中、吕梁毗连；南与运城市接壤。

设计单位	上海交通大学设计研究总院有限公司		
日　期	2019. 12	图纸编号	01-1

汾 西 县 全 域 旅 游 发 展 规 划

交通、旅游区位分析图

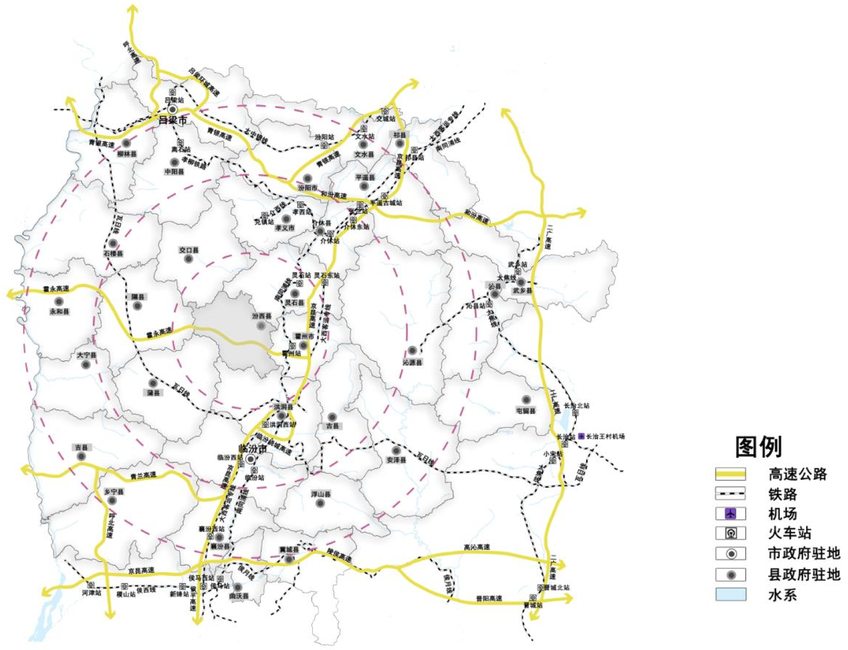

交通区位分析

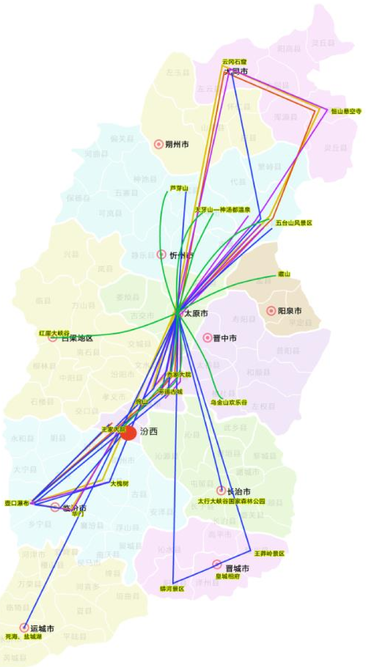

旅游区位分析

设计单位	上海交通大学设计研究总院有限公司		
日　期	2019. 12	图纸编号	01-2

汾 西 县 全 域 旅 游 发 展 规 划

汾西县旅游市场定位与客源分析图

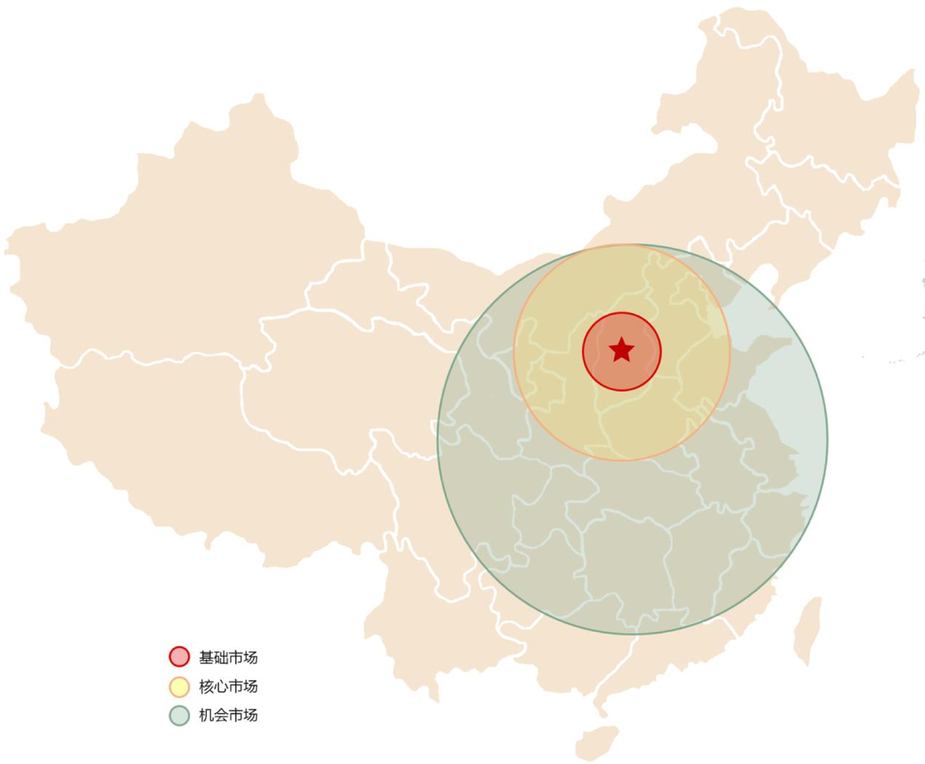

—— 旅游市场定位分析

—— 客源分析

设计单位	上海交通大学设计研究总院有限公司		
日　期	2019. 12	图纸编号	02

汾 西 县 全 域 旅 游 发 展 规 划

道路系统现状图

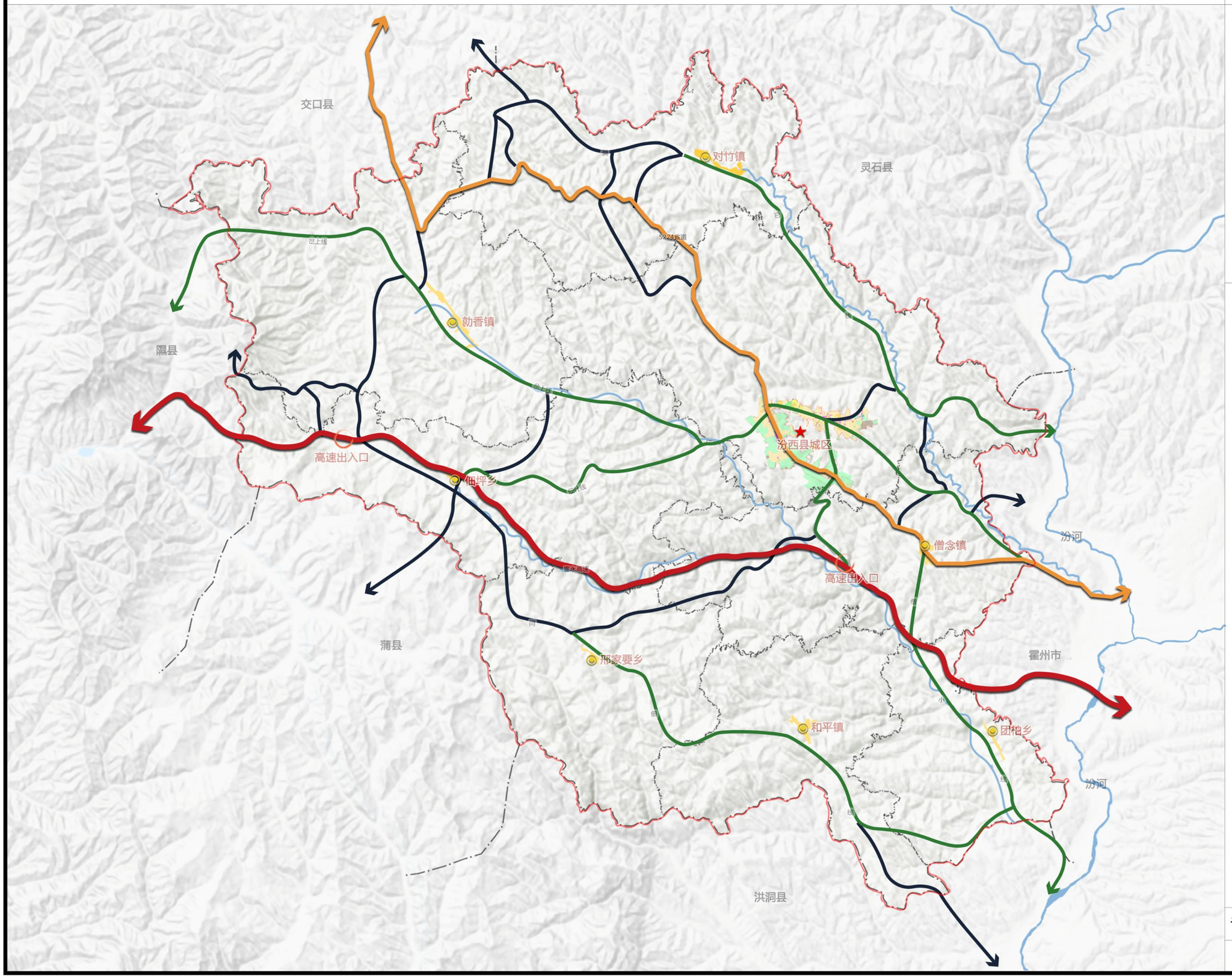

N

0 1500 3000 6000M

图例

- 霍永高速
- S224省道
- 县道
- 乡道
- 水域
- 规划范围

设计单位	上海交通大学设计研究总院有限公司		
日　期	2019.12	图纸编号	03

汾 西 县 全 域 旅 游 发 展 规 划

现状产业分布图

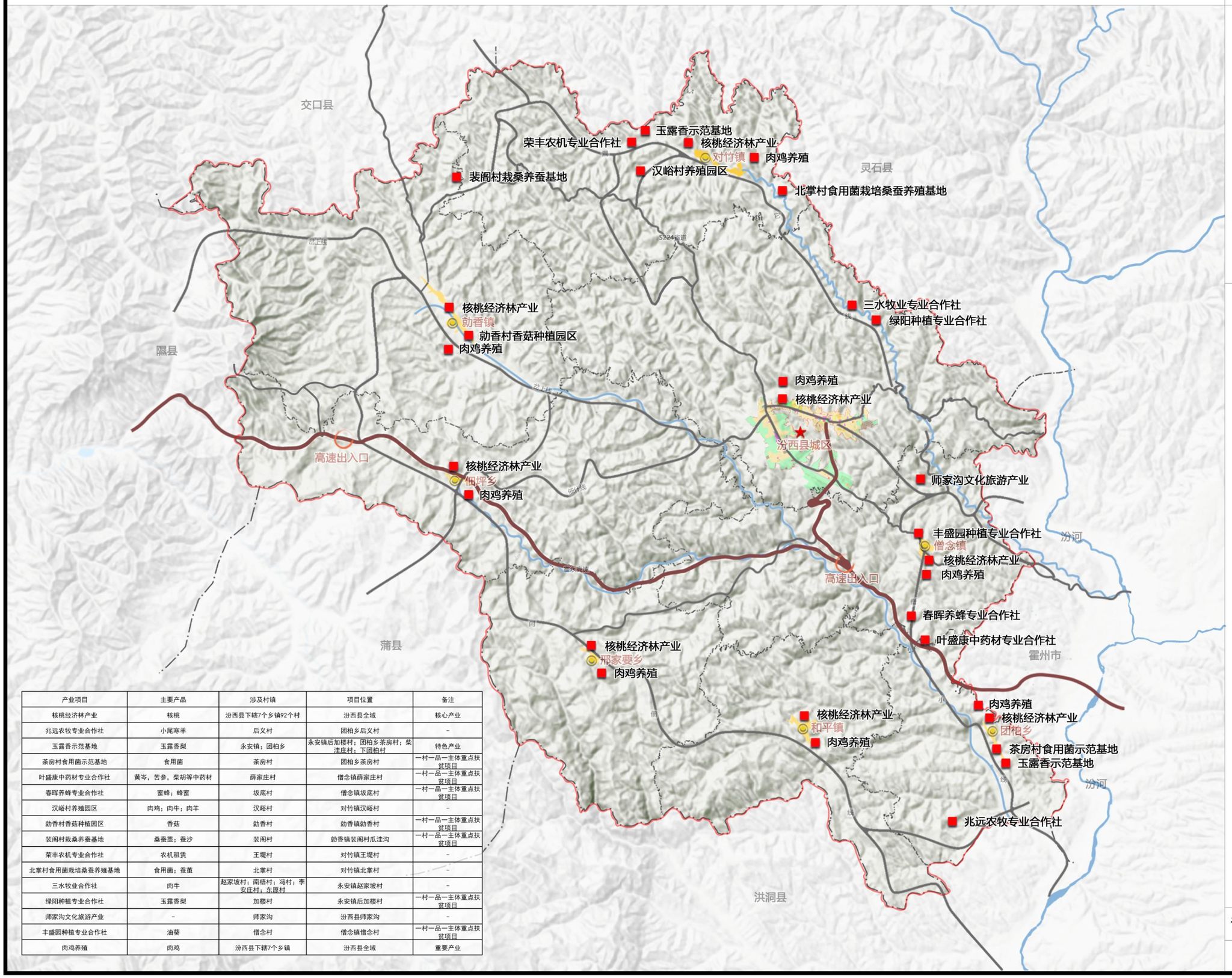

产业项目	主要产品	涉及村镇	项目位置	备注
核桃经济林产业	核桃	汾西县下辖7个乡镇92个村	汾西县全域	核心产业
兆远农牧专业合作社	小尾寒羊	后义村	团柏乡后义村	-
玉露香示范基地	玉露香梨	永安镇；团柏乡	永安镇后加楼村；团柏乡茶房村；柴洼庄村；下团柏村	特色产业
茶房村食用菌示范基地	食用菌	茶房村	团柏乡茶房村	一村一品一主体重点扶贫项目
叶盛康中药材专业合作社	黄芩，苦参，柴胡等中药材	薛家庄村	僧念镇薛家庄村	一村一品一主体重点扶贫项目
春晖养蜂专业合作社	蜜蜂；蜂蜜	坂底村	僧念镇坂底村	一村一品一主体重点扶贫项目
汉峪村养殖园区	肉鸡；肉牛；肉羊	汉峪村	对竹镇汉峪村	-
勍香村香菇种植园区	香菇	勍香村	勍香镇勍香村	一村一品一主体重点扶贫项目
裴阁村栽桑养蚕基地	桑蚕茧；蚕沙	裴阁村	勍香镇裴阁村瓜洼沟	一村一品一主体重点扶贫项目
荣丰农机专业合作社	农机租赁	王堤村	对竹镇王堤村	-
北掌村食用菌栽培桑蚕养殖基地	食用菌；蚕茧	北掌村	对竹镇北掌村	-
三水牧业合作社	肉牛	赵家坡村；南梧村；冯村；李安庄村；东原村	永安镇赵家坡村	-
绿阳种植专业合作社	玉露香梨	加楼村	永安镇后加楼村	一村一品一主体重点扶贫项目
师家沟文化旅游产业	-	师家沟	汾西县师家沟	-
丰盛园种植专业合作社	油葵	僧念村	僧念镇僧念村	一村一品一主体重点扶贫项目
肉鸡养殖	肉鸡	汾西县下辖7个乡镇	汾西县全域	重要产业

N

0 1500 3000 6000M

图例

- 现状产业
- 水域
- 规划范围

设计单位	上海交通大学设计研究总院有限公司		
日　期	2019.12	图纸编号	04

汾 西 县 全 域 旅 游 发 展 规 划

现状旅游资源分布图

N

0 1500 3000 6000M

图例

- 遗址遗迹
- 建筑与设施
- 生物景观
- 地文景观
- 水域
- 规划范围

设计单位	上海交通大学设计研究总院有限公司		
日　期	2019.12	图纸编号	05

汾 西 县 全 域 旅 游 发 展 规 划

现状旅游资源等级评价图

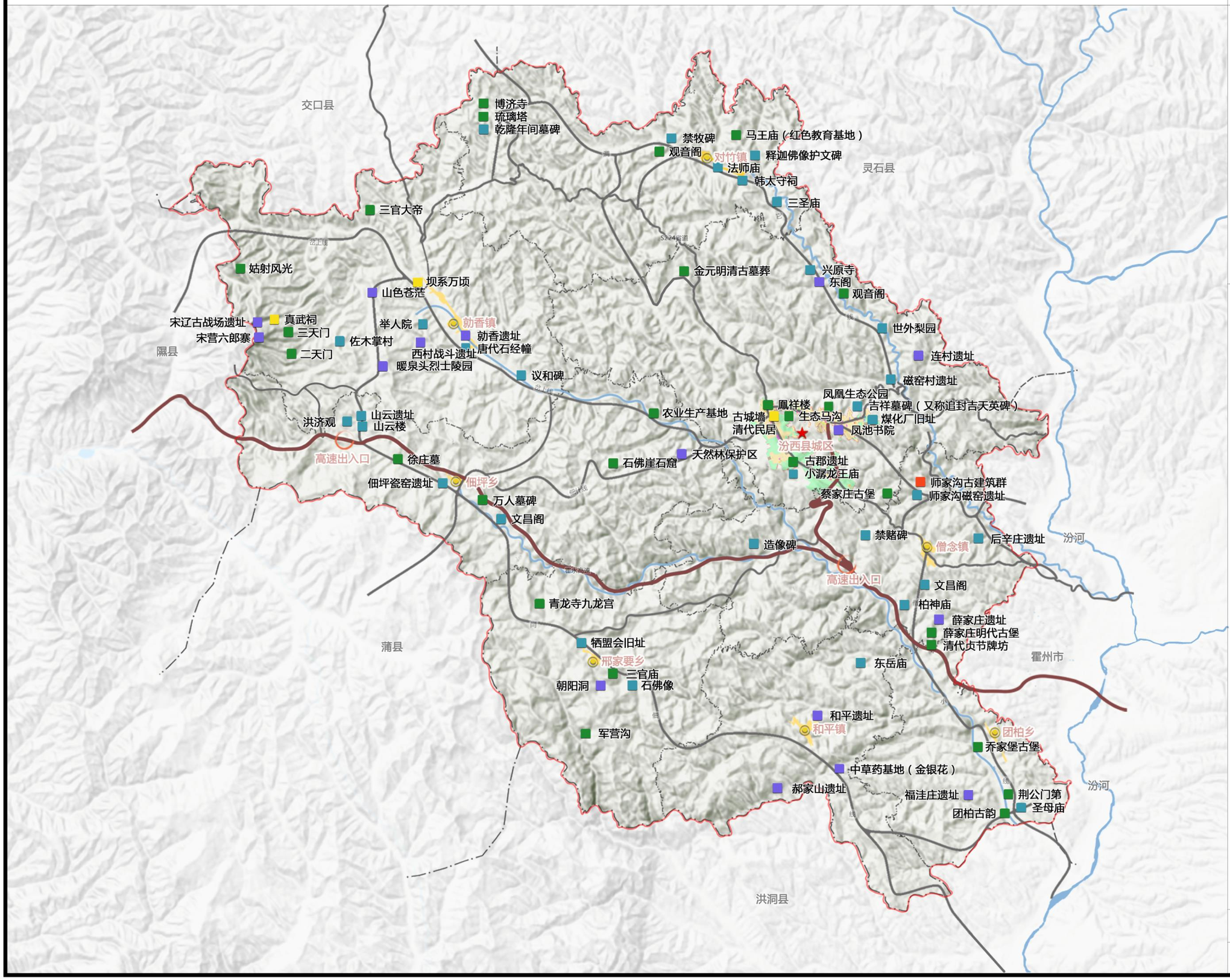

N

0 1500 3000 6000M

图例

- 五级旅游资源
- 四级旅游资源
- 三级旅游资源
- 二级旅游资源
- 一级旅游资源
- 水域
- 规划范围

设计单位	上海交通大学设计研究总院有限公司		
日　期	2019.12	图纸编号	06

汾西县全域旅游发展规划

全域空间结构规划图

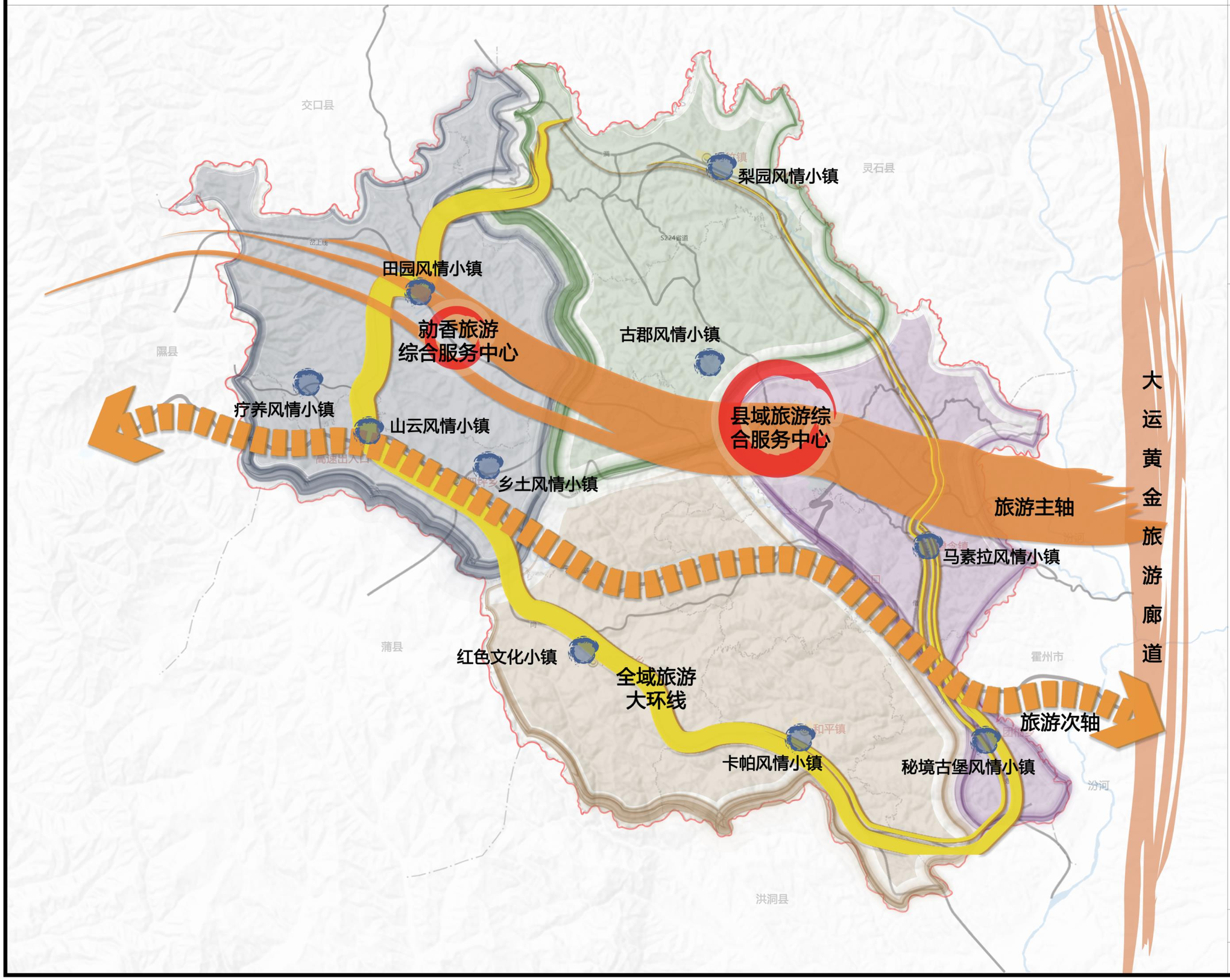

N

0 1500 3000 6000M

图例

- 生态康养游乐板块
- 特色地质体验板块
- 民俗风情休闲板块
- 世外农园观光板块

设计单位	上海交通大学设计研究总院有限公司		
日　期	2019. 12	图纸编号	07

汾西县全域旅游发展规划

功能分区规划图

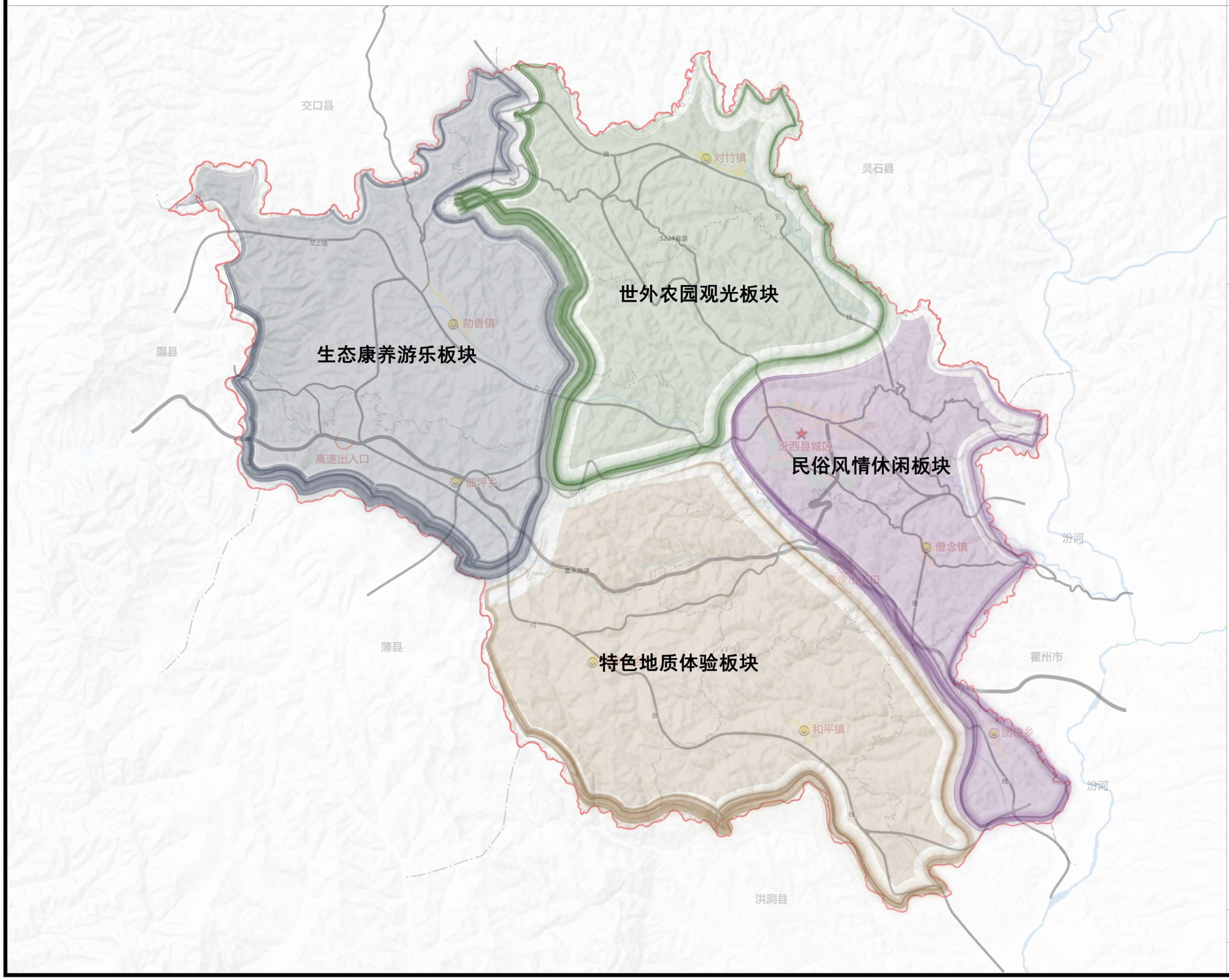

N

0 1500 3000 6000M

图例

- 生态康养游乐板块
- 特色地质体验板块
- 民俗风情休闲板块
- 世外农园观光板块

设计单位	上海交通大学设计研究总院有限公司		
日　期	2019.12	图纸编号	08

汾 西 县 全 域 旅 游 发 展 规 划

老爷顶核心景区平面布局图

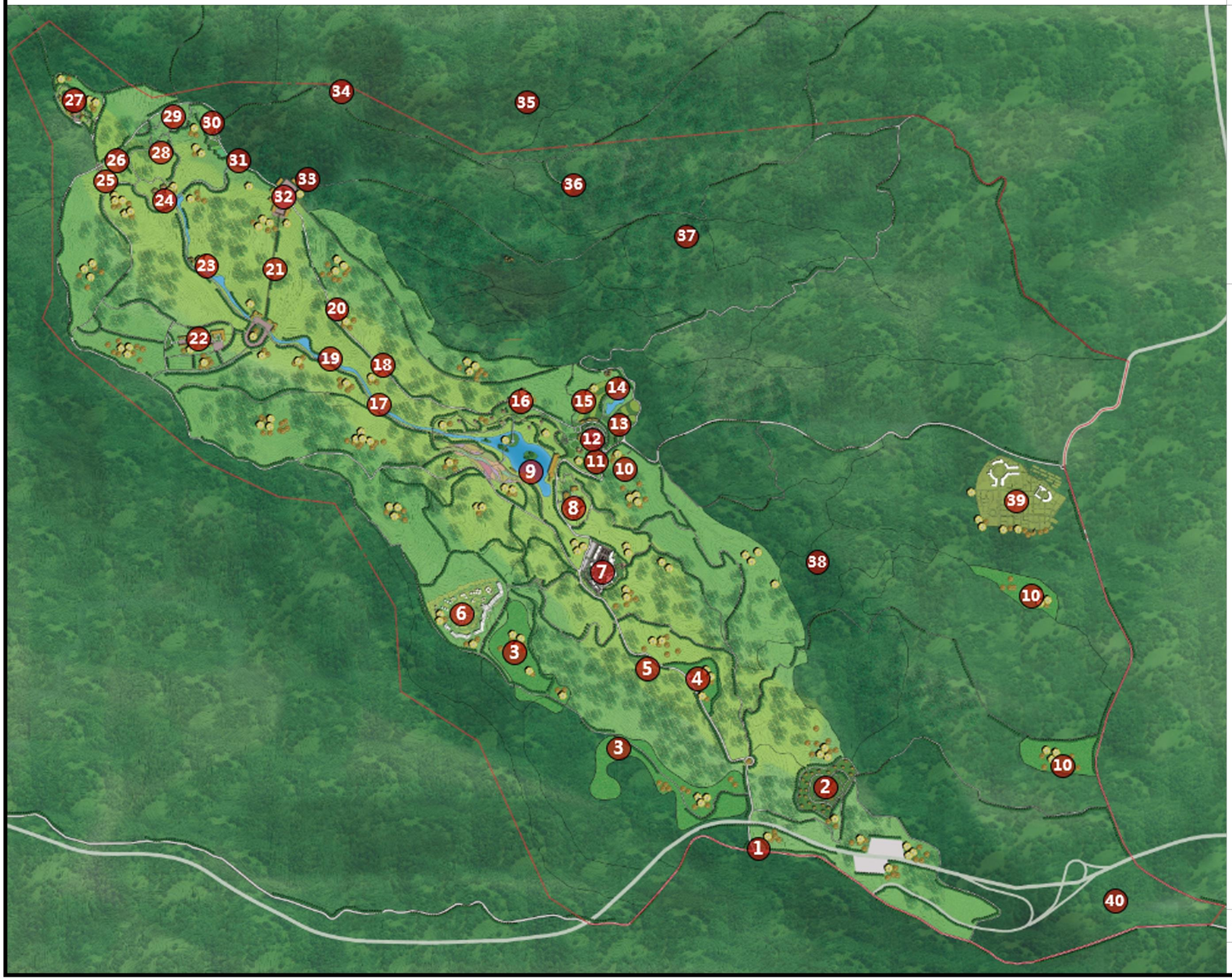

图例

1. 迎宾广场
2. 康体疗养中心
3. 五里花海
4. 露营基地
5. 景观亭
6. 温泉度假酒店
7. 旅游集散中心
8. 太极花园酒店
9. 太极湖
10. 主题度假农庄
11. 换乘站
12. 封神台
13. 花田
14. 趣味农场
15. 滑草场
16. 头天门
17. 过仙桥
18. 二天门
19. 六里画溪
20. 道字石刻
21. 索道
22. 白虎岭
23. 霍家院
24. 黑虎庙
25. 万人墓
26. 郭进财墓
27. 张三丰讲道台
28. 马刨泉
29. 真人庙
30. 真武祠
31. 四天门
32. 三天门
33. 问天亭
34. 逍遥亭
35. 烟霞洞
36. 云雾亭
37. 农家乐入口
38. 大地景观
39. 农业科普乐园
40. 特色小镇

设计单位	上海交通大学设计研究总院有限公司		
日　期	2019. 12	图纸编号	09-1

汾西县全域旅游发展规划

师家沟核心景区平面布局图

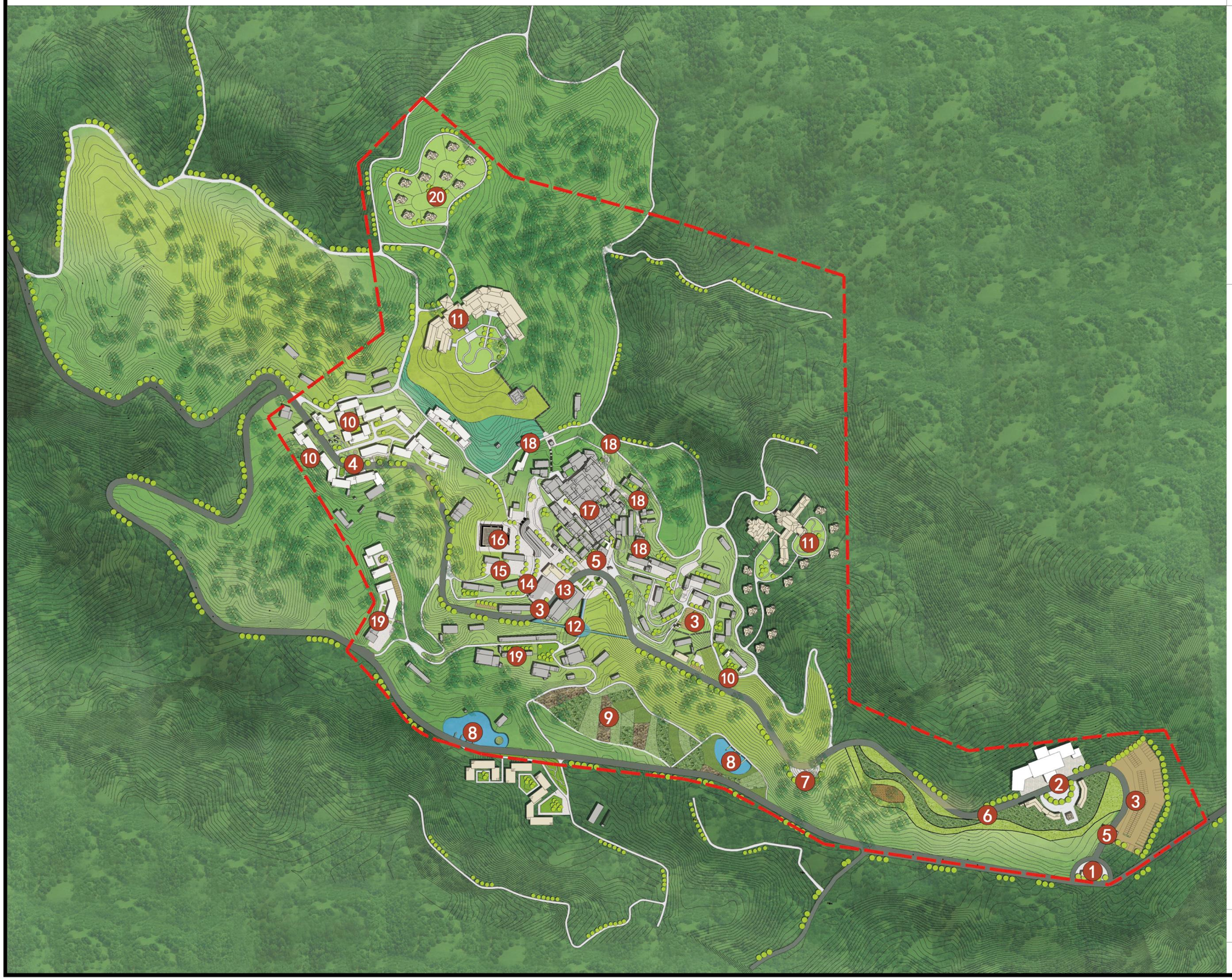

图例

1. 入口雕塑
2. 自驾游基地
3. 停车场
4. 商业街
5. 牌坊
6. 彩色农业带
7. 露营基地
8. 垂钓中心
9. 生态农业
10. 特色民宿
11. 主题度假酒店
12. 天空之桥
13. 入口广场
14. 景区接待
15. 景区管理
16. 地灯文化秀
17. 古村保护核心
18. 灯光展示屏
19. 农家乐
20. 特色别墅

设计单位	上海交通大学设计研究总院有限公司		
日　期	2019. 12	图纸编号	09-2

汾 西 县 全 域 旅 游 发 展 规 划

县域旅游交通规划图

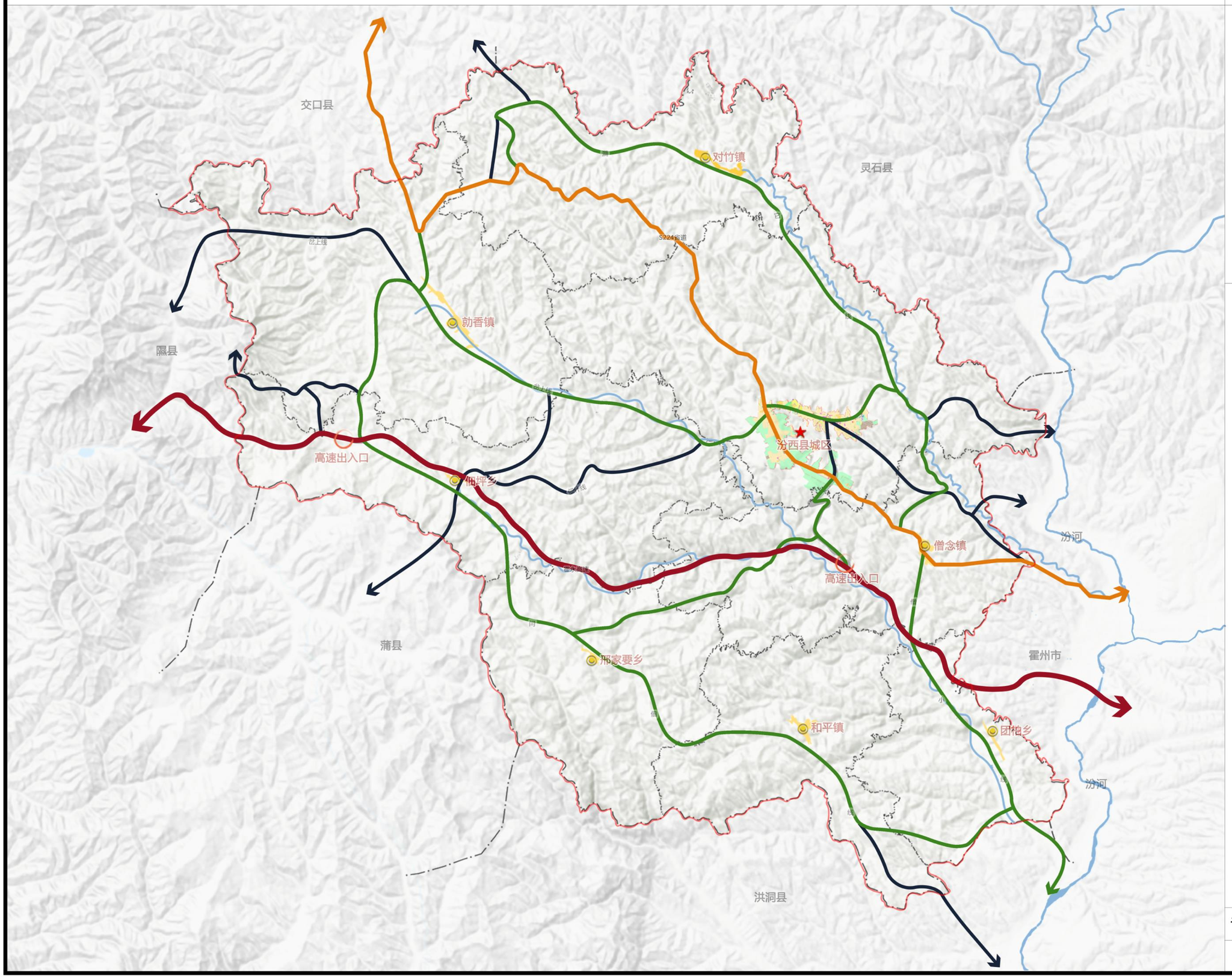

N

0 1500 3000 6000M

图例

- 霍永高速
- S224省道
- 一级旅游干道
- 二级旅游干道
- 水域
- 规划范围

设计单位	上海交通大学设计研究总院有限公司		
日　期	2019. 12	图纸编号	10

汾西县全域旅游发展规划

县域游线系统规划图

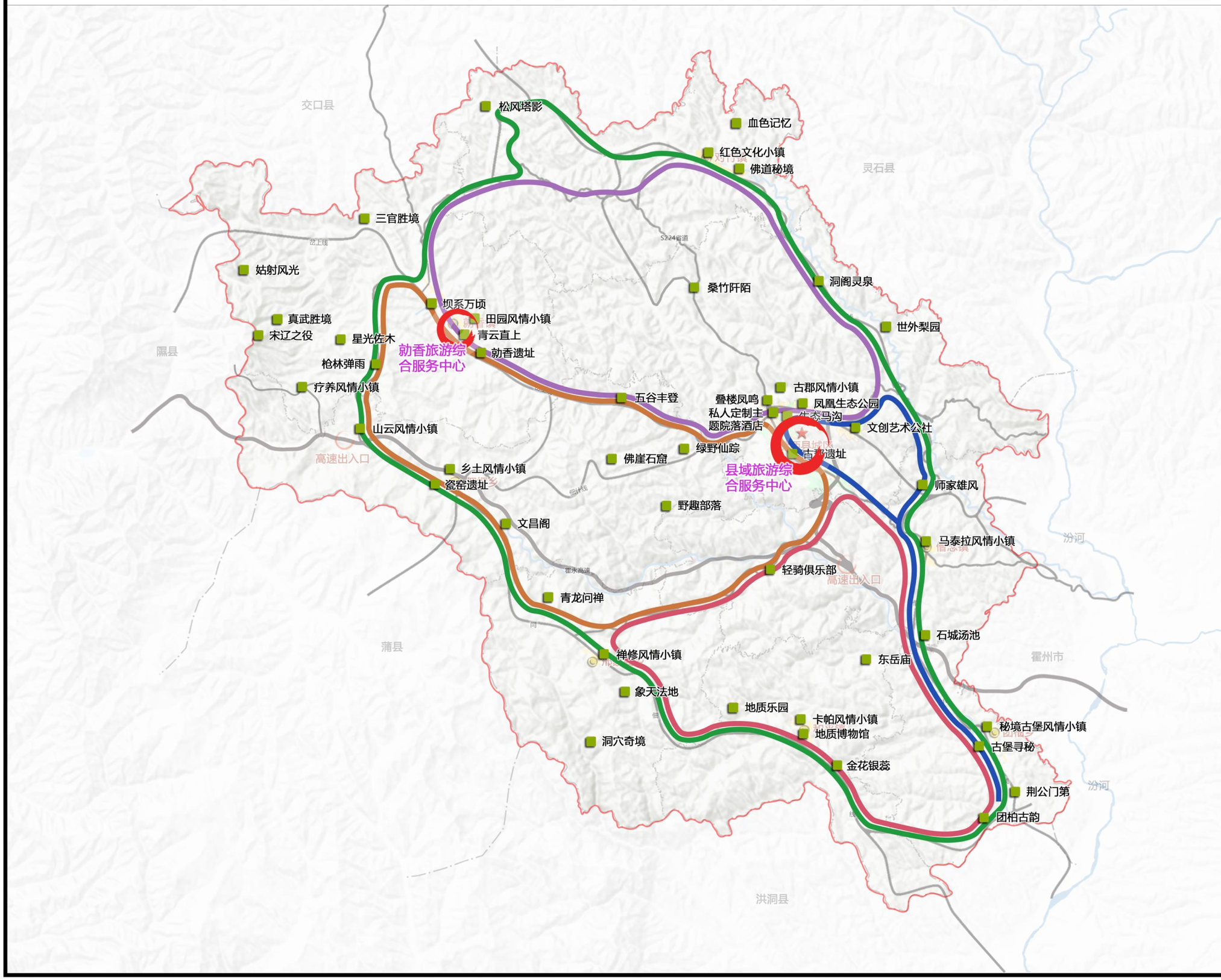

N

0 1500 3000 6000M

图例

- 旅游项目
- 旅游综合服务中心
- 全域旅游大环线
- 山地动感骑行游线
- 户外激情越野游线
- 晋商民俗文化游线
- 沟坝特色农业游线
- 规划范围

设计单位	上海交通大学设计研究总院有限公司		
日　期	2019. 12	图纸编号	11-1

汾 西 县 全 域 旅 游 发 展 规 划

山地动感骑行游线规划图

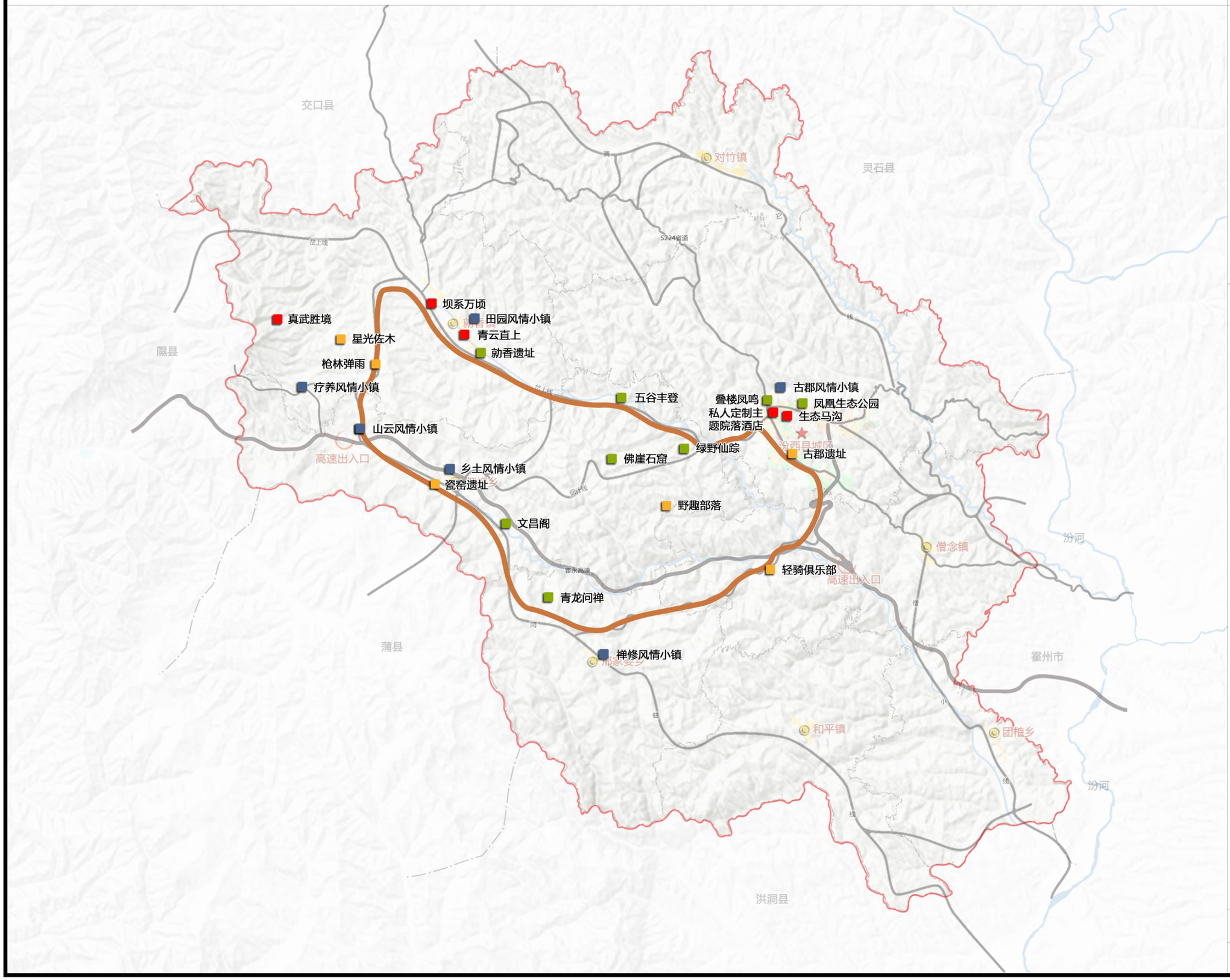

N

0 1500 3000 6000M

图例

- 重点项目
- 一般项目
- 储备项目
- 风情小镇
- 山地动感骑行游线
- 规划范围

设计单位	上海交通大学设计研究总院有限公司		
日　期	2019. 12	图纸编号	11-2

汾 西 县 全 域 旅 游 发 展 规 划

户外激情越野游线规划图

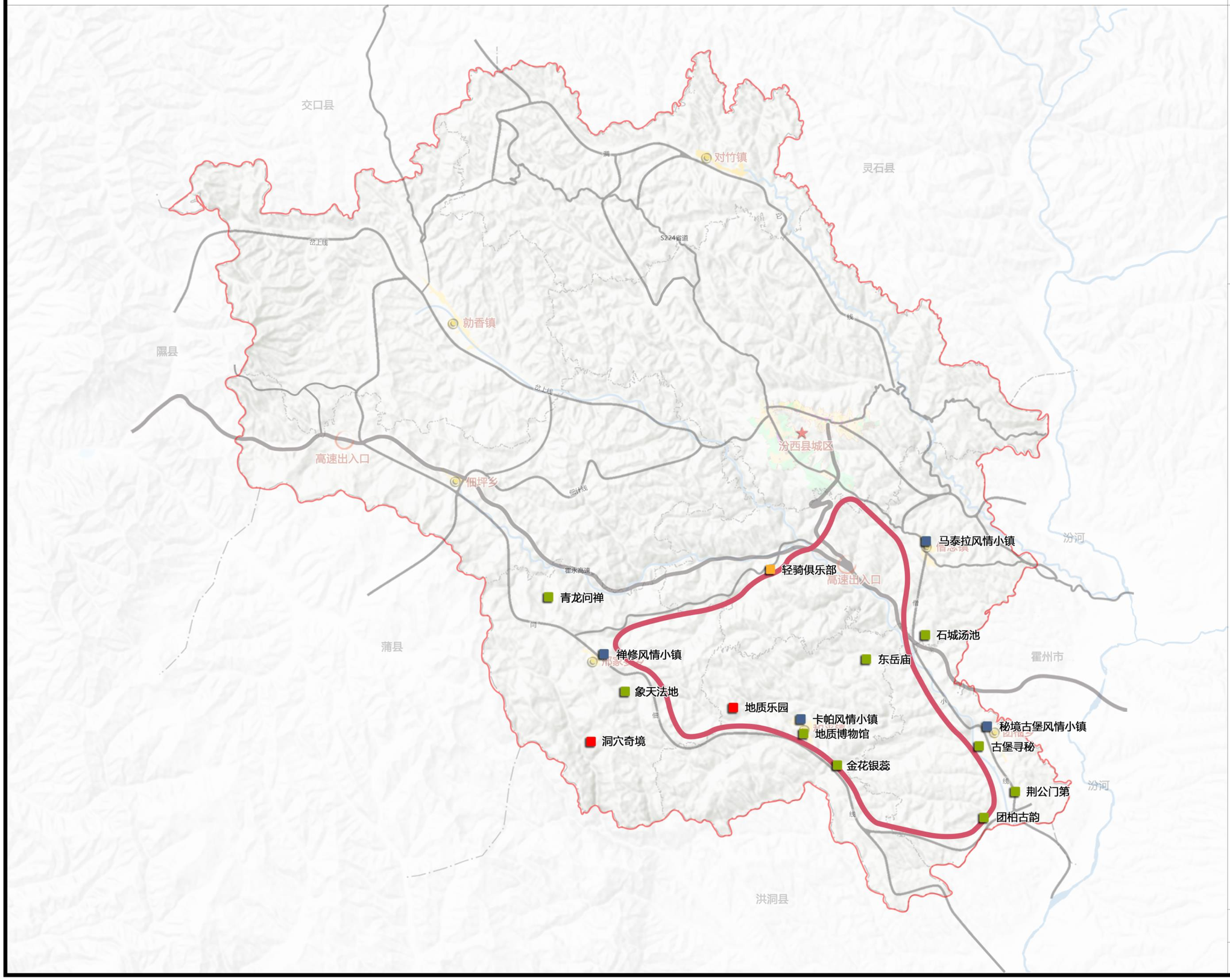

N

0 1500 3000 6000M

图例

- 重点项目
- 一般项目
- 储备项目
- 风情小镇
- 山地动感骑行游线
- 规划范围

设计单位	上海交通大学设计研究总院有限公司		
日　期	2019. 12	图纸编号	11-3

汾 西 县 全 域 旅 游 发 展 规 划

晋商民俗文化游线规划图

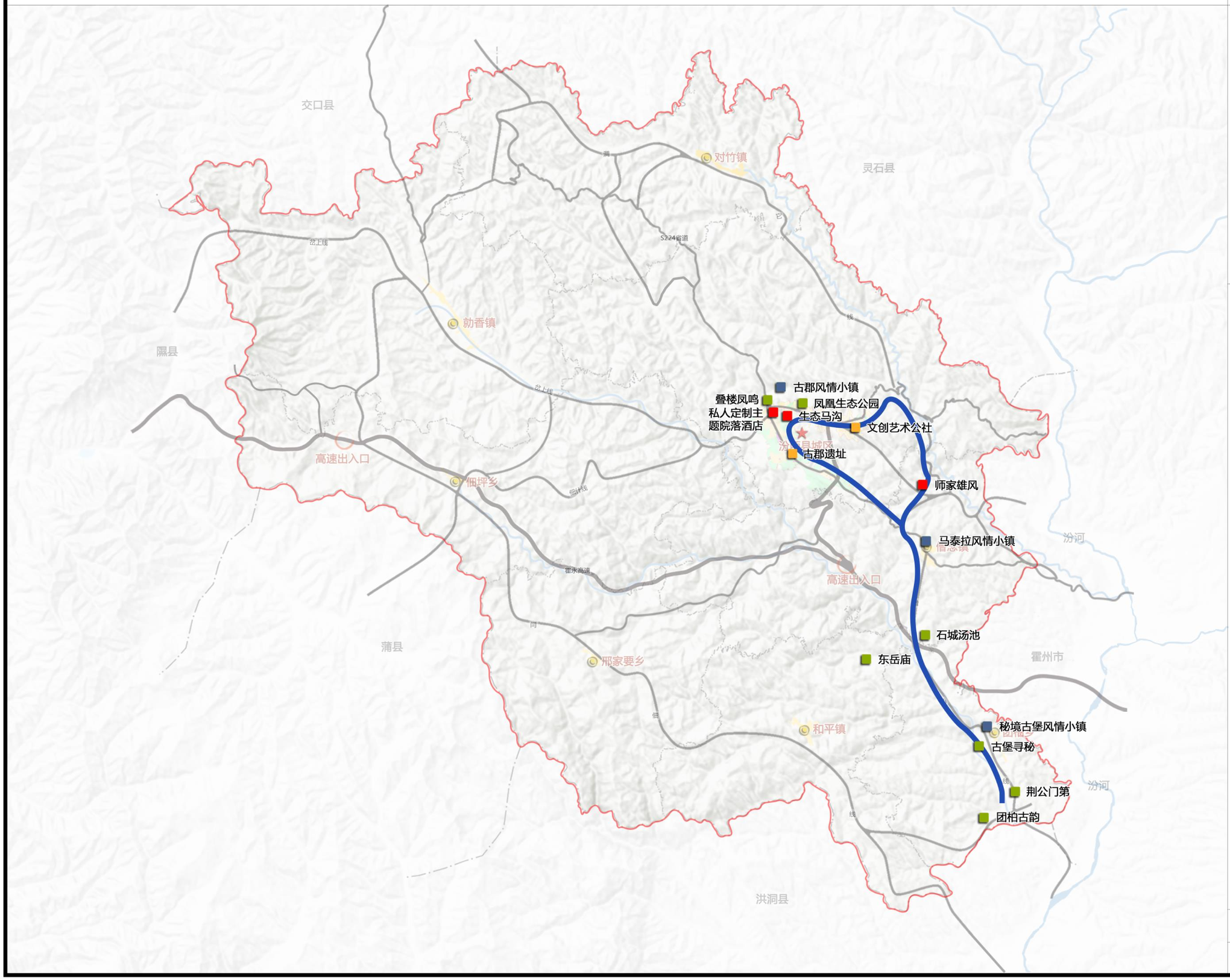

N

0 1500 3000 6000M

图例

- 重点项目
- 一般项目
- 储备项目
- 风情小镇
- 山地动感骑行游线
- 规划范围

设计单位	上海交通大学设计研究总院有限公司		
日　期	2019. 12	图纸编号	11-4

汾 西 县 全 域 旅 游 发 展 规 划

沟坝特色农业游线规划图

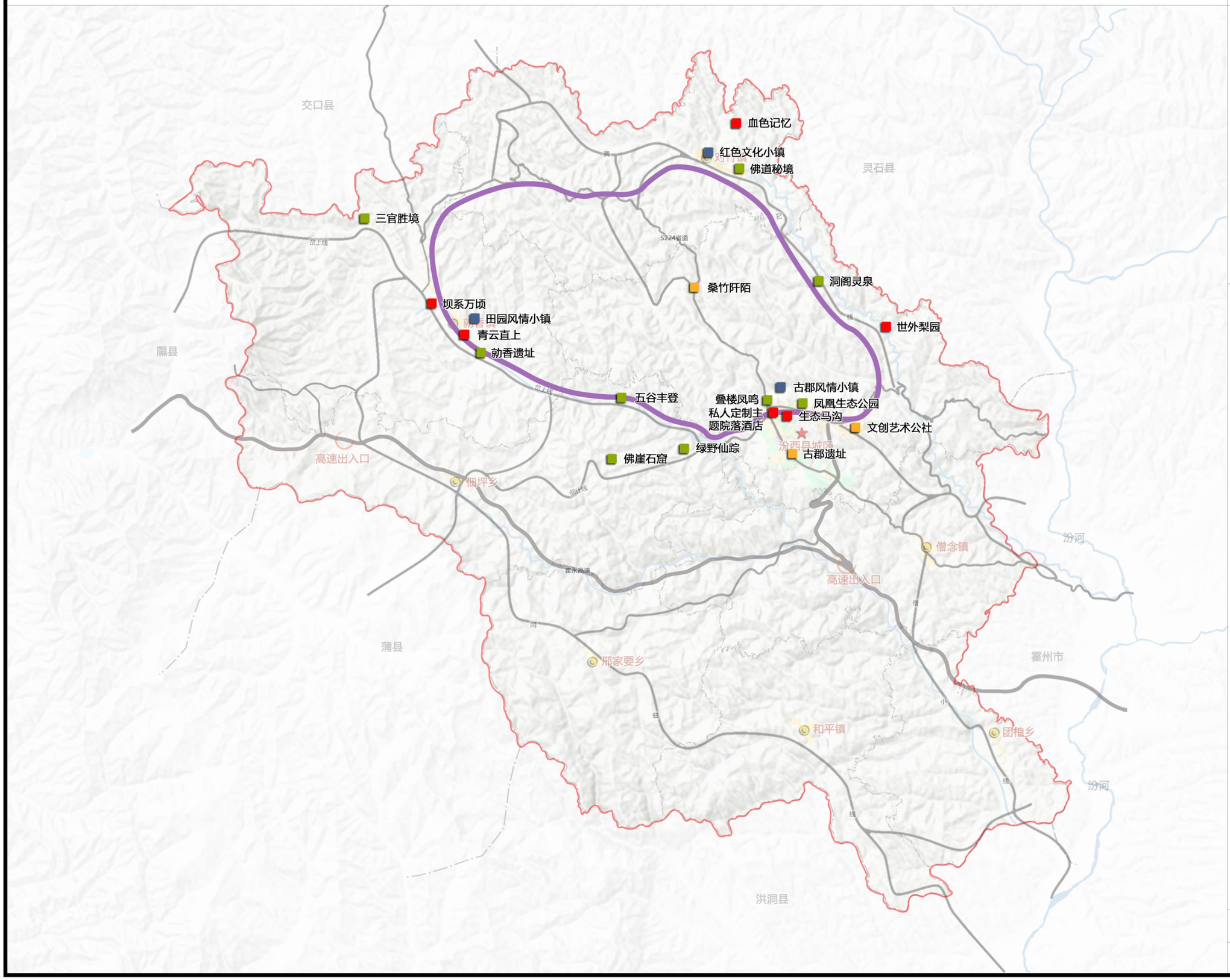

N

0 1500 3000 6000M

图例

- 重点项目
- 一般项目
- 储备项目
- 风情小镇
- 沟坝特色农业游线
- 规划范围

设计单位	上海交通大学设计研究总院有限公司		
日　期	2019. 12	图纸编号	11-5

汾西县全域旅游发展规划

全域景观外环游线规划图

N

0 1500 3000 6000M

图例

- 重点项目
- 一般项目
- 储备项目
- 风情小镇
- 旅游综合服务中心
- 全域景观外环游线
- 规划范围

设计单位	上海交通大学设计研究总院有限公司		
日　期	2019.12	图纸编号	11-6

汾 西 县 全 域 旅 游 发 展 规 划

全域旅游风景道规划图

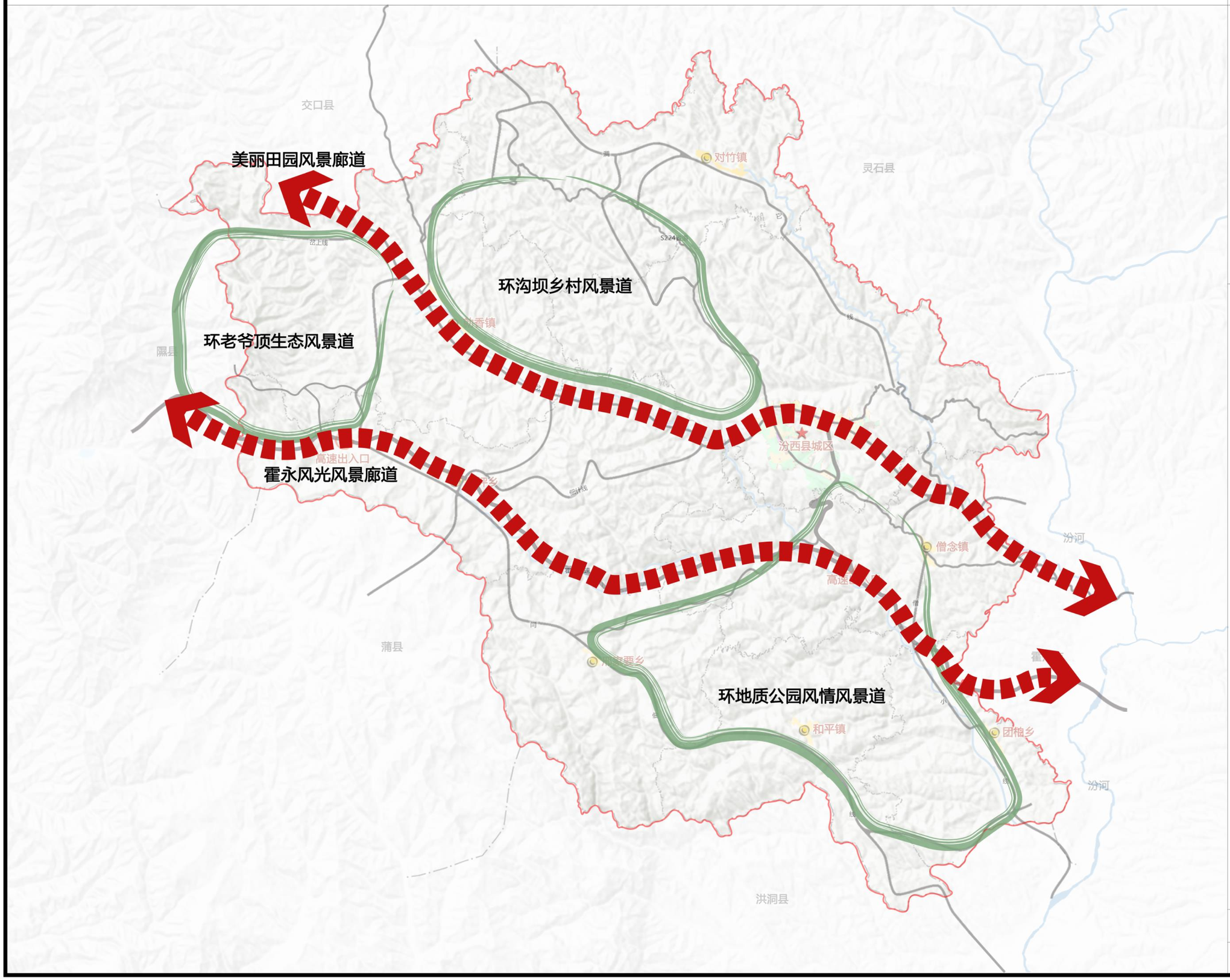

设计单位	上海交通大学设计研究总院有限公司		
日　期	2019. 12	图纸编号	12

汾西县全域旅游发展规划

全域项目体系规划图

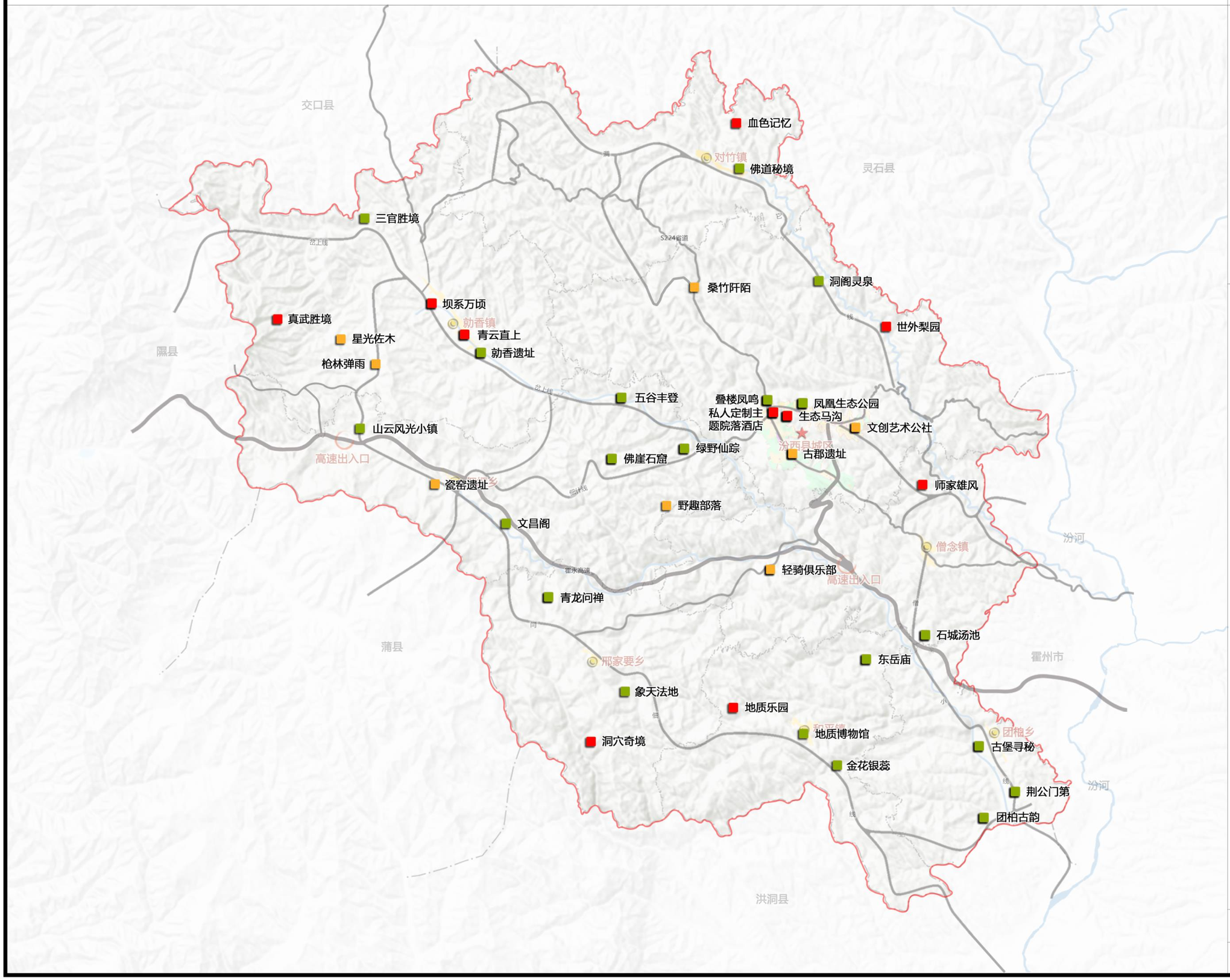

N

0 1500 3000 6000M

图例

- 重点项目
- 一般项目
- 储备项目
- 规划范围

设计单位	上海交通大学设计研究总院有限公司		
日　期	2019.12	图纸编号	13

汾 西 县 全 域 旅 游 发 展 规 划

乡村旅游体系规划图

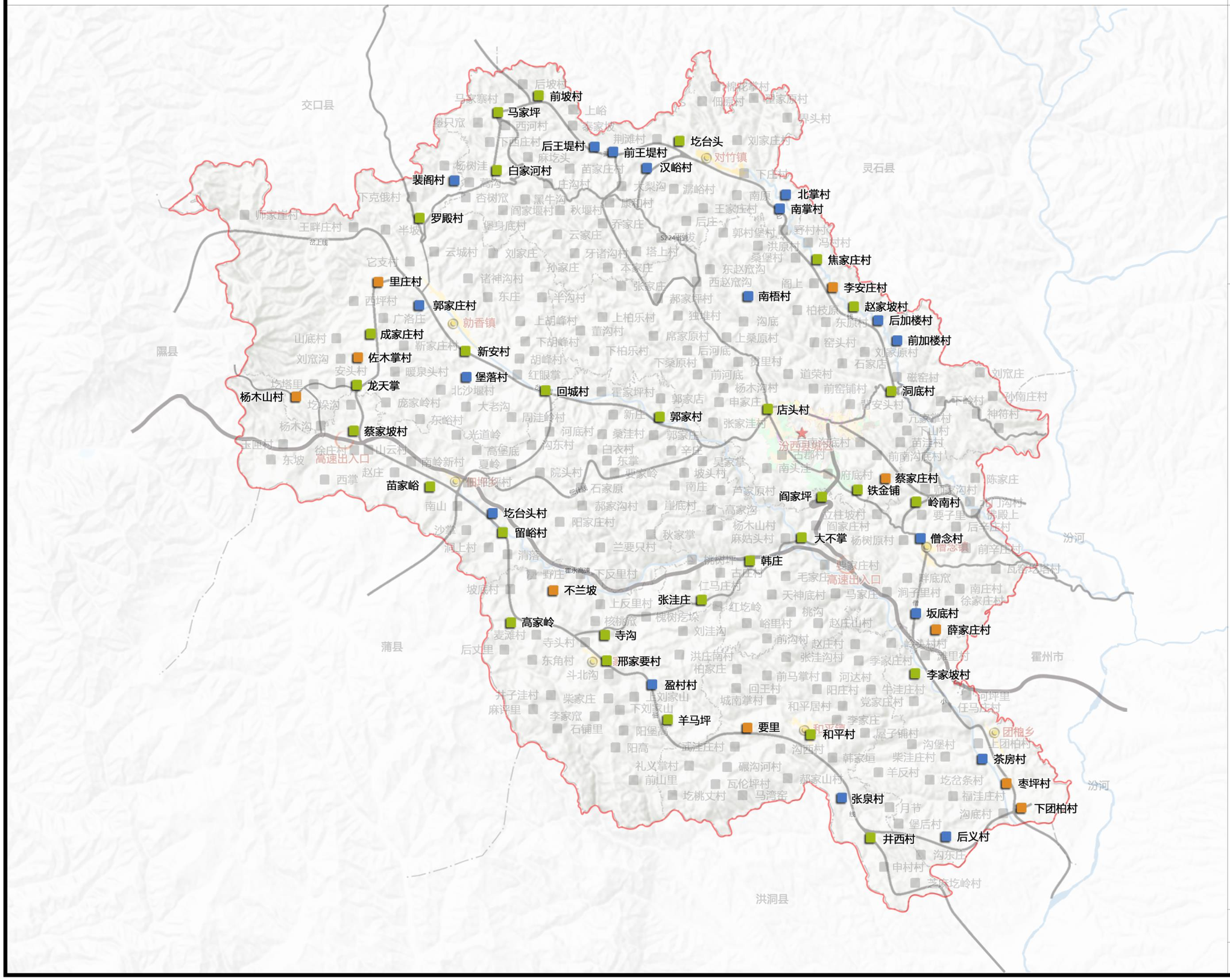

设计单位	上海交通大学设计研究总院有限公司		
日　期	2019.12	图纸编号	14

汾 西 县 全 域 旅 游 发 展 规 划

全域特色风情小镇规划分布图

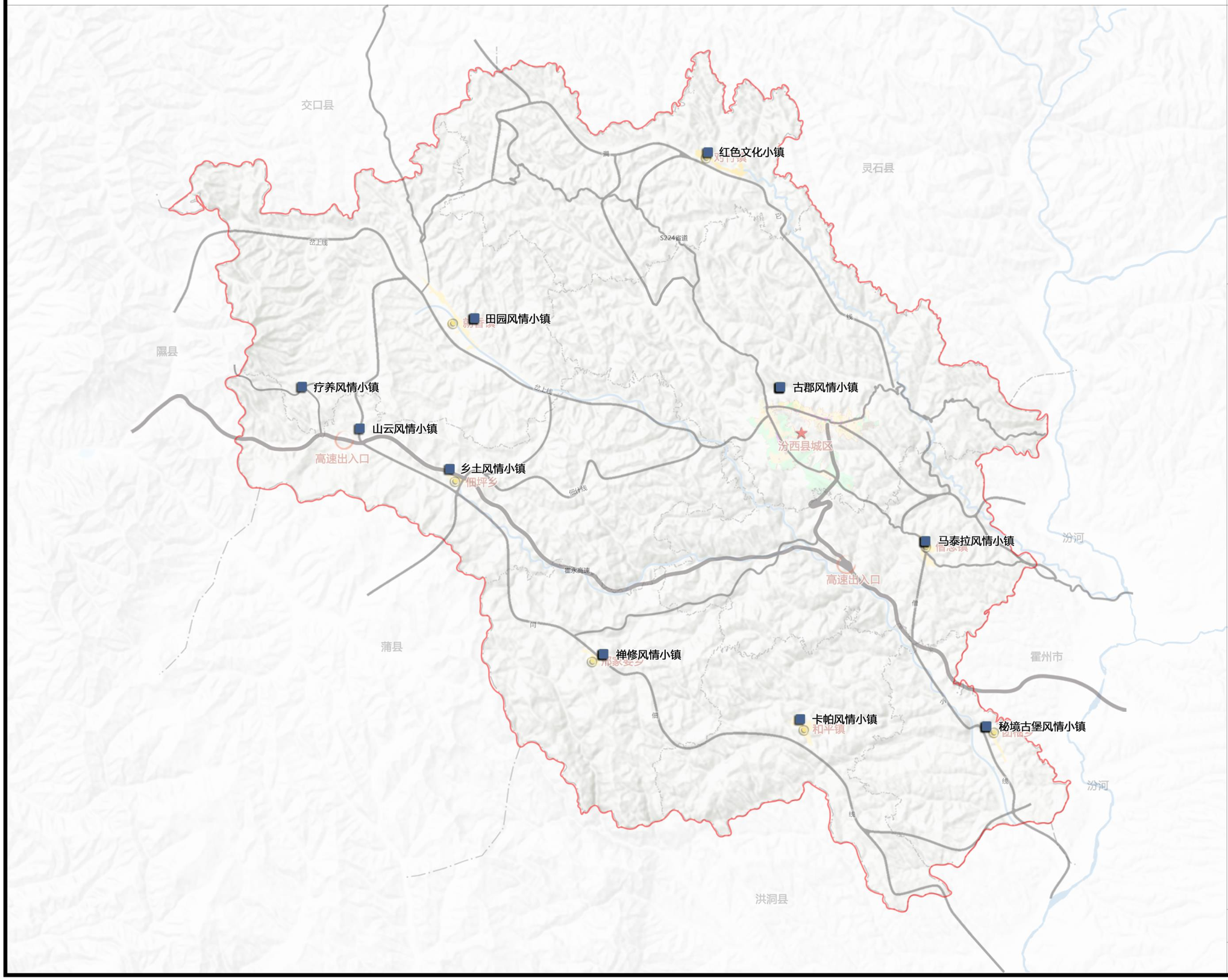

N

0 1500 3000 6000M

图例

- 风情小镇
- 规划范围

设计单位	上海交通大学设计研究总院有限公司		
日　期	2019. 12	图纸编号	15

汾 西 县 全 域 旅 游 发 展 规 划

县域旅游服务设施规划图

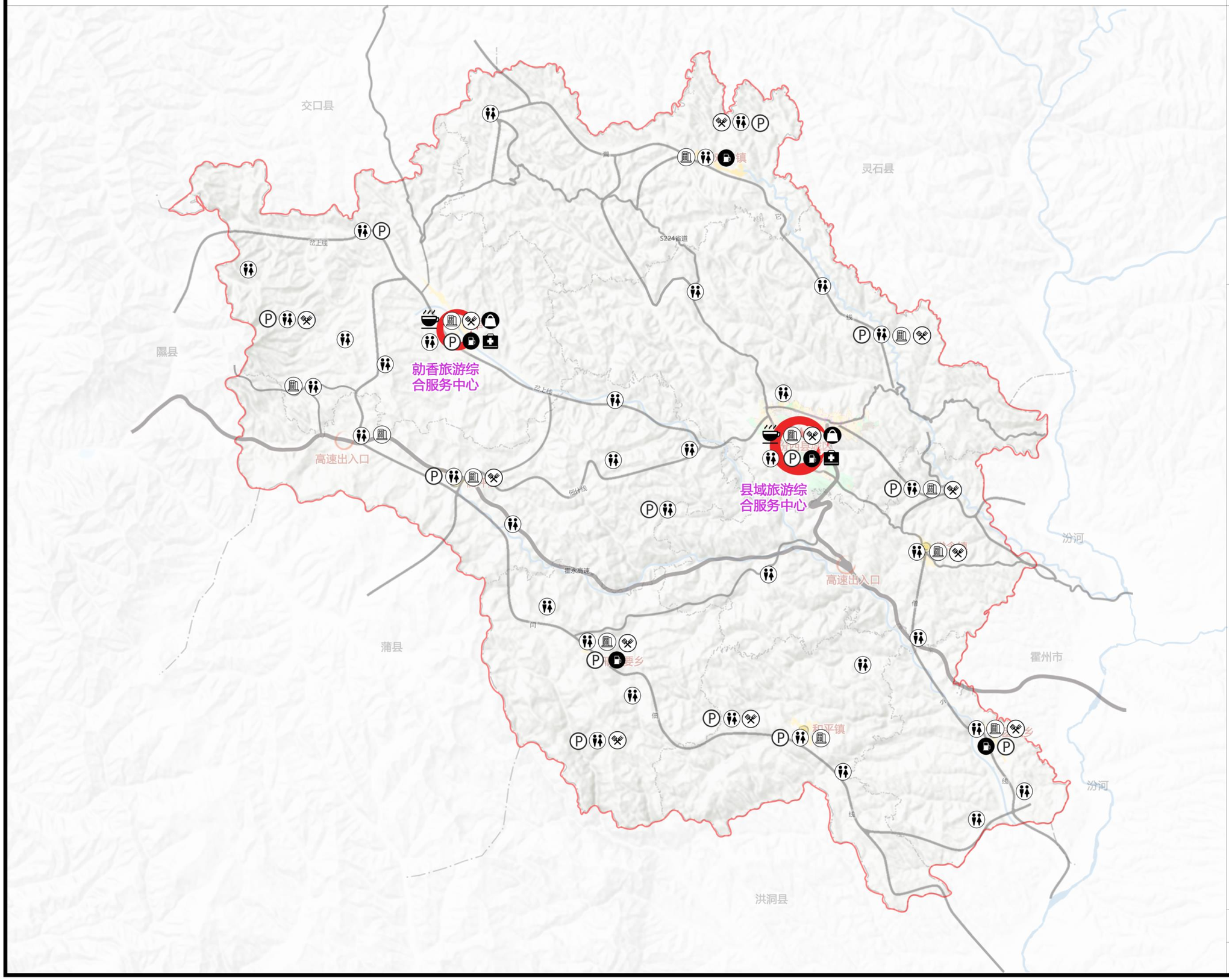

N

0 1500 3000 6000M

图例

- 游客接待中心
- 酒店住宿
- 美食饭店
- 购物中心
- 公共厕所
- 停车场地
- 加油站
- 医疗卫生站
- 水域
- 规划范围

设计单位	上海交通大学设计研究总院有限公司		
日　期	2019. 12	图纸编号	16

汾 西 县 全 域 旅 游 发 展 规 划

县域公共交通系统规划图

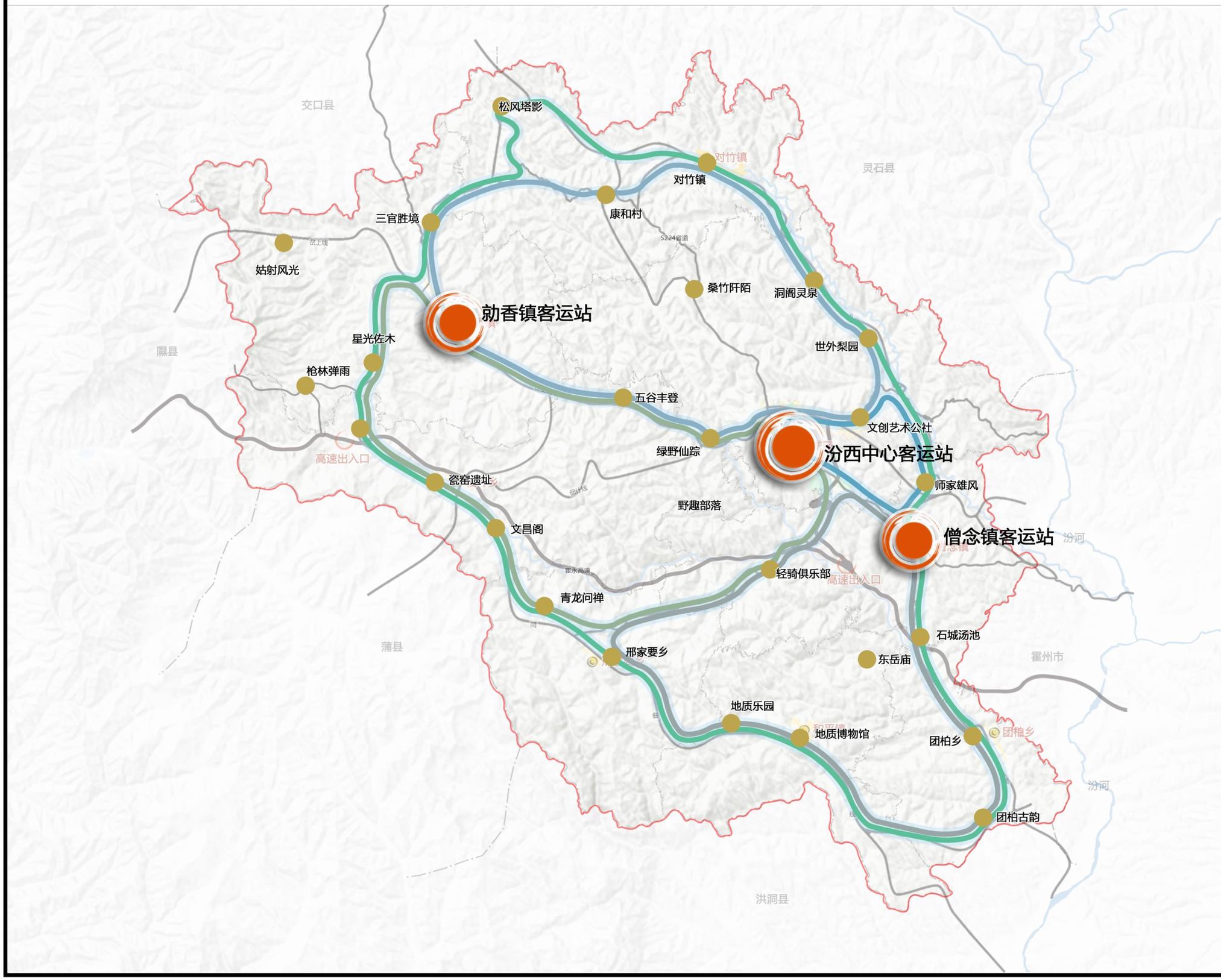

N

0 1500 3000 6000M

图例

- 客运站
- 旅游公交站点
- 旅游公交线路
- 规划范围

设计单位	上海交通大学设计研究总院有限公司		
日　期	2019.12	图纸编号	17

汾西县全域旅游发展规划

项目开发时序规划图

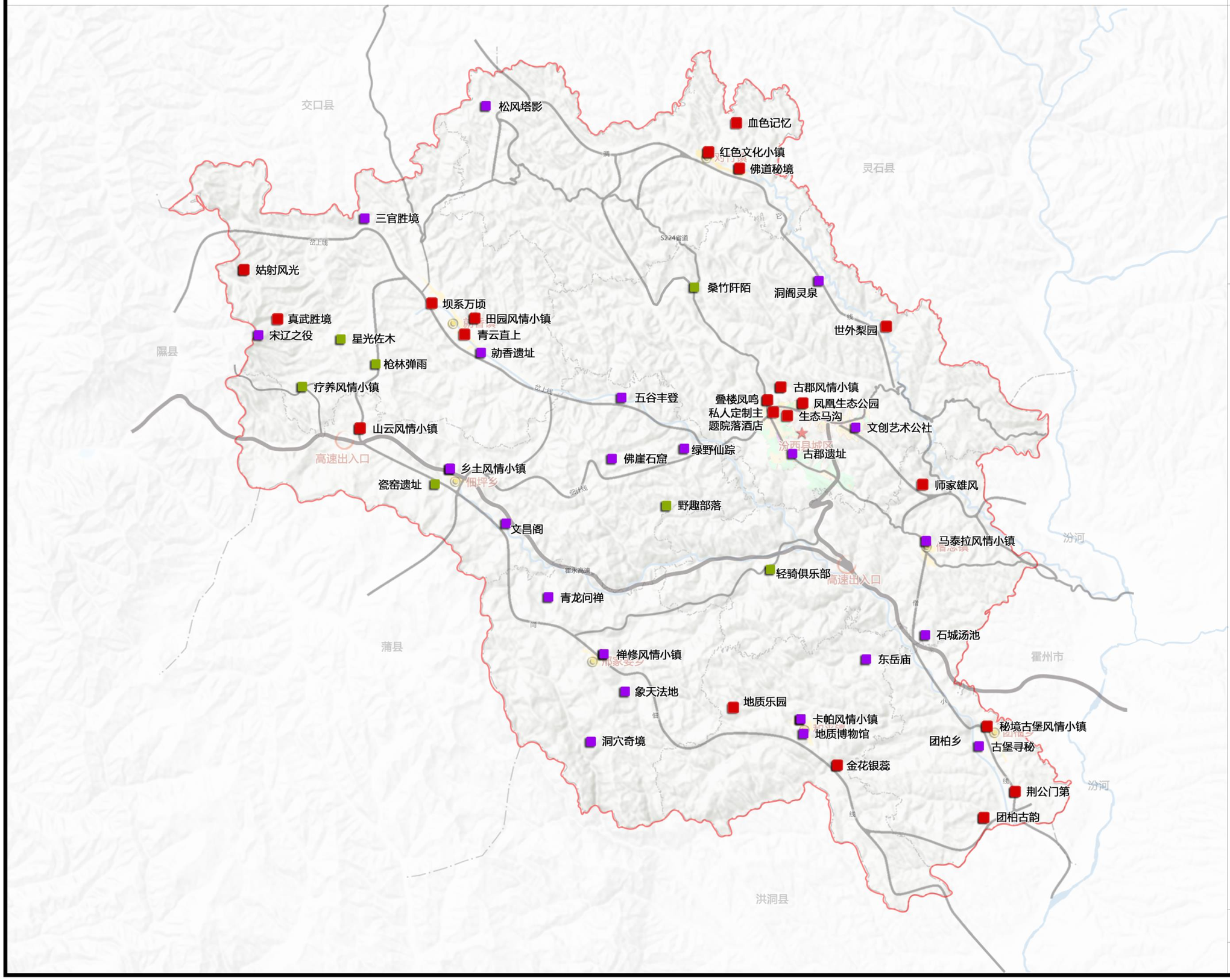

N

0 1500 3000 6000M

图例

- 近期建设项目
- 中期建设项目
- 远期建设项目
- 规划范围

设计单位	上海交通大学设计研究总院有限公司		
日　期	2019.12	图纸编号	18